

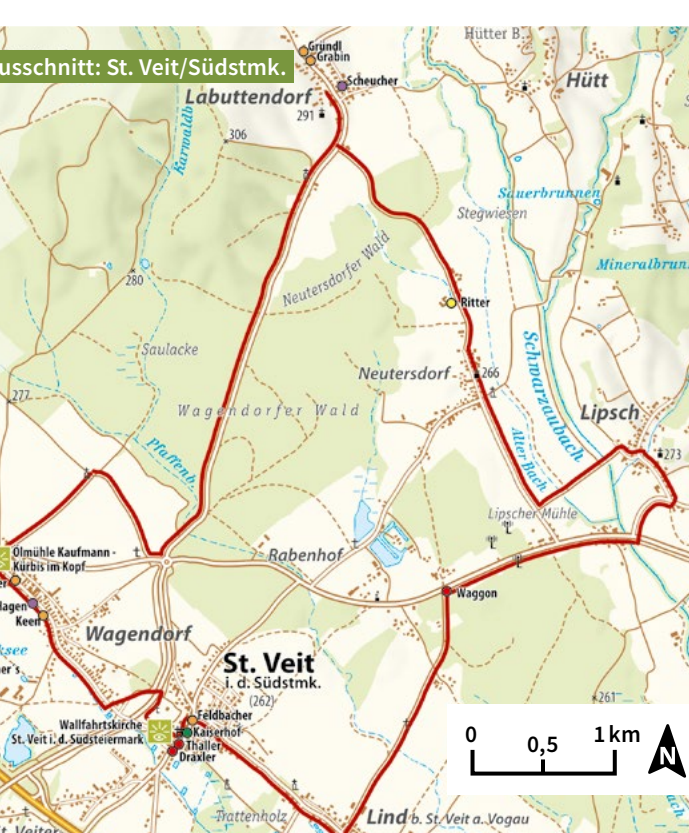
- ZEICHNERKLÄRUNG / Key to the map**
- Wanderwege / Hiking trails**
- 4 Wanderwege mit Name oder Nummer / named or numbered hiking trails
 - Wanderweg - Variante/ hiking trail variants
- Weitwanderwege / Long-distance hiking trails**
- Vom Gletscher zum Wein
 - Grenzland-panoramaweg
 - Südalpenweg 03
 - Südsteirischer Höhenweg 560
- Ausflugsziel, Sehenswürdigkeit / excursion destinations, points of interest**
- Infobüro / information office
 - Bahnhof, Haltestelle / train station, stop
- Kulinarische Betriebe / Culinary establishments**
- Gastronomie, warme Küche / Gastronomy, warm cuisine
 - Buschenschank / traditional tavern
 - Weingut, Weinkeller, Vinothek, Brauerei / winery, wine cellar, wine shop, brewery
 - Café / café
 - Hofladen / farm shop

M 1:30.000

0 0,5 1km

© geografik

1 cm in der Karte entspricht 300 m in der Natur / 1 cm on the map corresponds to 300 meters in nature

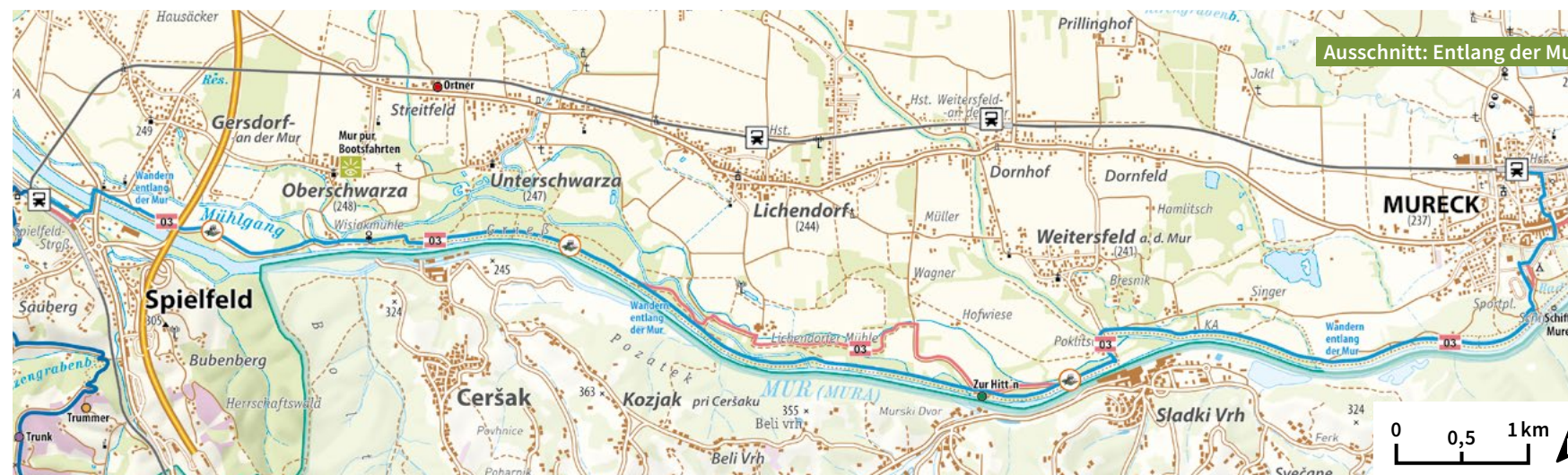


IMPRESSUM: Auftraggeber, für den Inhalt verantwortlich: Tourismusverband Südsteiermark // Gestaltung und Kartografie: Werbeagentur geografik, Graz, www.geografik.at | 24-35 | 10 24 | www.geografik.at, Topografische Grundlagen: © BEV, CC BY 4.0 // Fotos: // Fotos: © TV Südsteiermark, Christian Freydl, Tom Lamm, Regine Schöchl, Peter Krammer, Lukas Eisinger, Jasmin Scheuchner-Hack, Wolfgang Jauk, Katharina Reinisch, Achromatics Photography, Hanna Prumofsky, WEGES, matom - adobe.stock.com Druck: Druckerei Berger // Stand: Oktober 2024

Alle Angaben wurden mit großer Sorgfalt erhoben, erfolgen jedoch ohne Gewähr. Toureninformationen (Weglängen, Gehzeiten, Höhenmeter, etc.) wurden aus dem Tourenportal Contentwise übernommen und sind ohne Gewähr. Für die Richtigkeit und Vollständigkeit der Angaben sowie für etwaige redaktionelle und technische Fehler oder Auslassungen übernimmt die Werbeagentur geografik keine Haftung. Alle Rechte vorbehalten.

- Wanderwege Ehrenhausen a.d.W.**
- Rundwanderweg Ehrenhausen - Nr. 1
 - Rundwanderweg Ehrenhausen - Nr. 2
 - Rundwanderweg Ehrenhausen - Nr. 3
 - Rundwanderweg Ehrenhausen - Nr. 4
 - Rundwanderweg Ehrenhausen - Nr. 5
 - Berghausener Rundwanderweg Nr. 1
 - Berghausener Rundwanderweg Nr. 2
 - Weinwanderweg Ratsch-Ottenberg - Nr. 21
 - Panoramaweg Ratsch
- Gamlitz**
- Gamlitz - Retznei - Grubtal - Nr. 1
 - Grubtaler Weg - Nr. 2
 - Gamlitz - Gaberhöhe - Steinbach - Nr. 3
 - Steinbach - Sernauberg - Gamlitzberg - Nr. 4
 - Steinbach - Süsteir. Weinstr. - Eckberg - Nr. 5
 - Eckberg - Steinbach - Ratsch Weg - Nr. 6
 - Großer Gamlitzer Rundwanderweg - Nr. 8
 - Sulztaer Rundwanderweg - Nr. 9
 - Über Stock und Wein - Naturparkwanderweg

- Leutschach a.d.W.**
- Leutschacher Rundwanderweg
 - Kleeblattwanderweg Nr. 1
 - Kleeblattwanderweg Nr. 2
 - Kleeblattwanderweg Nr. 3
 - Kleeblattwanderweg Nr. 4
 - Mini-Golf tour mit Spielkultur
 - Leutschacher Weinwanderweg - mit Baukultur
 - Kulinarische Weinwanderung
 - Heiligengeistklamm (Variante Kleeblattwanderweg Nr. 1)
 - Glanzer Weintour mit Weinkultur
 - Glanzer Hof tour 1
 - Klapotetzwanderweg
 - Der wanderbare Kreuzberg
- Straß in Steiermark**
- Spielfelder Weingärten - Natur - Archäologieweg
 - Wandern entlang der Mur
 - Auen- und Moorwanderung in der Aktivregion
- St. Veit / Südsteiermark**
- Kapellenweg St. Veit



SÜD STEIERMARK

#visitsuedsteiermark

Wandern in der Erlebnisregion 



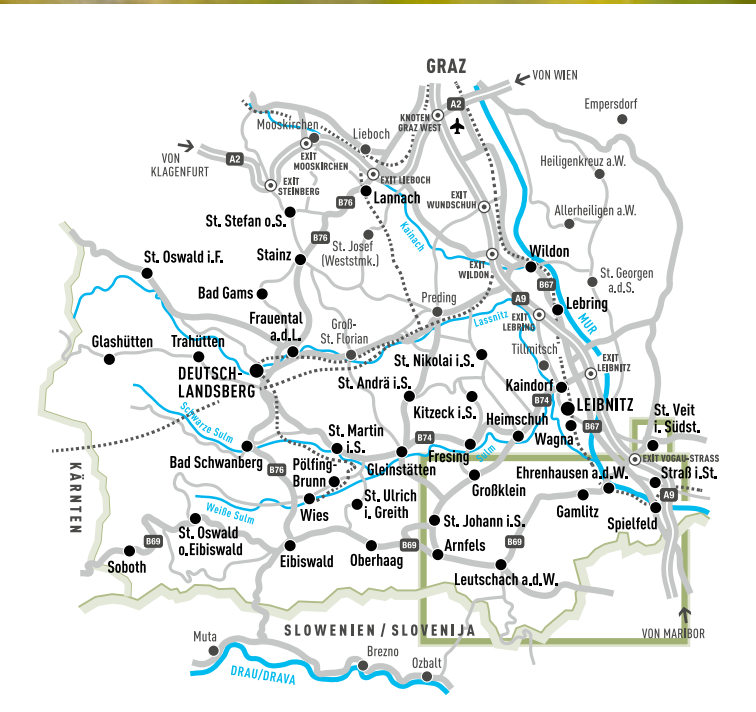
KARTE 8 

Durch Weingärten zu Genussmomenten

Ehrenhausen a.d.W. · Gamlitz
Leutschach a.d.W. · Straß i.S.
St. Veit i.d.S.



Durch Weingärten zu Genussmomenten



Tourismusverband Südsteiermark

Hauptplatz 40
8530 Deutschlandsberg
T +43 5 7730
office@suedsteiermark.com
www.suedsteiermark.com





SÜD STEIERMARK

Ehrenhausen an der Weinstraße · Gamlitz
Leutschach an der Weinstraße · Straß in Steiermark · St. Veit in der Südsteiermark

Weinberg an Weinberg

Die Südsteirische Weinstraße zu erkunden, bedeutet, malerische Landschaften mit sanften Weinbergen zu entdecken, durch Wälder und Blumenfelder rauf und runter-zuwandern und sich von grenzenlosen Ausichten beeindrucken zu lassen. Hügel an Hügel, Grün an Grün, bis ins Unendliche; Weinreihen an Weinreihen in ihrer eigenen Ordnung führen schließlich zu den vielen Genussadressen: Buschenschänken, Restaurants, Gasthöfe; und mittendrin immer wieder der Wein, um den sich alles dreht.

Mehr Infos zu dieser Wanderregion finden Sie hier: 

More information about this hiking region can be found here: 

www.suedsteiermark.com

Blick auf die Weinstraße 



WEINMOBIL SÜD STEIERMARK

Das touristische Mobilitätsangebot von regioMOBIL

Sicher und bequem ... zur Wanderung, zum Weingut, Buschenschank, Bahnhof, zu GastgeberInnen und mehr!

Empfehlung:
Fahrten bitte **90 Minuten** vorher reservieren!
Täglich von 10:00 bis 23:00 Uhr

The tourist mobility service by regioMOBIL.

Safe and comfortable ... to your hike, winery, traditional tavern, train station, to your hosts, and more!

Recommendation:
Please reserve your rides **90 minutes** in advance!
Available **daily** from 10:00 AM to 11:00 PM.

Fahrtreservierung unter:
Ride reservations at:

T +43 3454 94 127 

www.weinmobil.at

Mit diesen acht Wanderkarten die Schönheit der Südsteiermark entdecken.

Discover the beauty of South Styria with this eight enchanting hiking maps.



Öffnungszeiten auf einen Blick

In unserem Öffnungszeitenkalender findest du auf einen Blick, wann der Buschenschank, das Restaurant, das Weingut, aber auch Ausflugsziele oder Museen geöffnet haben.

Opening hours at a glance

Our opening hours calendar gives you a quick overview of when the tavern, restaurant, winery, as well as attractions and museums, are open. 

Ein Paradies für Familien / A paradise for families

Die Südsteiermark durch Kinderaugen erleben!

Abenteuer, Bewegung und Spiel verbindet Generationen, lässt Kinderherzen höher schlagen, zaubert Jugendlichen und Eltern ein Lächeln ins Gesicht und schafft Erinnerungen für die Ewigkeit. Unzählige Erlebnisse und Highlights machen die Südsteiermark zum Familien- und Kinderparadies.

Experience Southern Styria through the eyes of a child

Adventure, movement, and games bring generations together, make children's hearts beat faster, put smiles on the faces of teenagers and parents, and create memories that last a lifetime. Countless experiences and highlights make Southern Styria a paradise for families and children.

Alle Wanderwege, die sich besonders für Familien eignen, sind als Familien-Tipp gekennzeichnet.

All hiking trails that are especially suitable for families are marked as family tips.




Entdecke gemeinsam mit Traubi, unserem Maskottchen für Familien und Kinder, die schönsten Abenteuer und Familienerlebnisse: 

Join Traubi, our mascot for families and children, to discover the best adventures and family experiences:

Ehrenhausen a.d.Weinstr.


Rundwanderweg Ehrenhausen – Nr. 1


Start: Neuer Markt/Ehrenhausen

Gehzeit:	Länge:	Auf-/Abstieg:	Schwierigkeit:
ca. 3:30h	11,9km	↑↓ ca. 230hm	


Rundwanderweg Ehrenhausen – Nr. 2

Start: Neuer Markt/Ehrenhausen

Gehzeit:	Länge:	Auf-/Abstieg:	Schwierigkeit:
ca. 1:00h	4,4km	↑↓ ca. 80hm	


Rundwanderweg Ehrenhausen – Nr. 3 

Start: Neuer Markt/Ehrenhausen

Gehzeit:	Länge:	Auf-/Abstieg:	Schwierigkeit:
ca. 2:30h	7,9km	↑↓ ca. 170hm	


Rundwanderweg Ehrenhausen – Nr. 4

Start: Neuer Markt/Ehrenhausen

Gehzeit:	Länge:	Auf-/Abstieg:	Schwierigkeit:
ca. 1:30h	5,0km	↑↓ ca. 100hm	

Rundwanderweg Ehrenhausen – Nr. 5

Start: Neuer Markt/Ehrenhausen

Gehzeit:	Länge:	Auf-/Abstieg:	Schwierigkeit:
ca. 0:30h	2,6km	↑↓ ca. 60hm	

Panoramaweg Ratsch

Start: Ratscher Landhaus/Kästenburg

Gehzeit:	Länge:	Auf-/Abstieg:	Schwierigkeit:
ca. 1:00h	3,3km	↑↓ ca. 75hm	

Gamlitz

Gamlitz – Retznei – Grubtal – Nr. 1

Start: Sportplatz Gamlitz

Gehzeit:	Länge:	Auf-/Abstieg:	Schwierigkeit:
ca. 2:30h	9,2km	↑↓ ca. 165hm	

Grubtaler Weg – Nr. 2

Start: Sportplatz Gamlitz

Gehzeit:	Länge:	Auf-/Abstieg:	Schwierigkeit:
ca. 2:00h	6,8km	↑↓ ca. 145hm	

Variante möglich: 2a – 5,0 km

Gamlitz – Gaberhöhe – Steinbach – Nr. 3

Start: Sportplatz Gamlitz

Gehzeit:	Länge:	Auf-/Abstieg:	Schwierigkeit:
ca. 2:00h	7,3km	↑↓ ca. 185hm	

Variante möglich: 3a – 7,6 km

Steinbach – Sernauberg – Gamlitzberg – Nr. 4


Start: Sportplatz Gamlitz

Gehzeit:	Länge:	Auf-/Abstieg:	Schwierigkeit:
ca. 3:30h	11,7km	↑↓ ca. 230hm	

Variante möglich: 4a – 5,5 km / 4b – 8,8 km

Sulztaler Rundwanderweg – Nr. 9


Start: Sulztal – Dreisiebner Stammhaus

Gehzeit:	Länge:	Auf-/Abstieg:	Schwierigkeit:
ca. 2:00h	5,7km	↑↓ ca. 250hm	

Variante möglich: 9a – 4,4 km

Über Stock und Wein – Naturparkwanderweg

Start: Sportplatz Gamlitz


Gehzeit:	Länge:	Auf-/Abstieg:	Schwierigkeit:
ca. 6:00h	20,8km	↑↓ ca. 500hm	

Varianten möglich: kurz – 4,8 km / mittel – 18,9 km

Leutschach a. d. Weinstraße


Leutschacher Rundwanderweg

Start: Hauptplatz/Rathaus Leutschach

Gehzeit:	Länge:	Auf-/Abstieg:	Schwierigkeit:
ca. 1:00h	2,7km	↑↓ ca. 80hm	


Kleeblattwanderweg Nr. 1

Start: Ortszentrum Leutschach an der Weinstraße

Gehzeit:	Länge:	Auf-/Abstieg:	Schwierigkeit:
ca. 7:30h	21,5km	↑↓ ca. 870hm	


Kleeblattwanderweg Nr. 2

Start: Ortszentrum Leutschach an der Weinstraße

Gehzeit:	Länge:	Auf-/Abstieg:	Schwierigkeit:
ca. 6:00h	18,4km	↑↓ ca. 600hm	

Kleeblattwanderweg Nr. 3


Start: Rathaus Leutschach

Gehzeit:	Länge:	Auf-/Abstieg:	Schwierigkeit:
ca. 4:30h	14,1km	↑↓ ca. 320hm	

Varianten möglich: 3a – 11,6 km / 3b – 16,0 km


Heiligengeistklamm (Variante Kleeblattwanderung Nr. 1)

Start: Großwalz – Spitzmühle

Gehzeit:	Länge:	Auf-/Abstieg:	Schwierigkeit:
ca. 3:30h	8,6km	↑↓ ca. 480hm	


Kulinarische Weinbergwanderung

Start: Glanz – Weingut/Hotel Mahorko

Gehzeit:	Länge:	Auf-/Abstieg:	Schwierigkeit:
ca. 2:00h	6,2km	↑↓ ca. 310hm	


Glanzer Weintour mit Weinkultur

Start: Parkplatz beim Weingut Tschermonegg oder Weingut Legat

Gehzeit:	Länge:	Auf-/Abstieg:	Schwierigkeit:
ca. 3:30h	10,6km	↑↓ ca. 400hm	

Glanzer Hof tour 1


Start: Rathaus Leutschach

Gehzeit:	Länge:	Auf-/Abstieg:	Schwierigkeit:
ca. 4:00h	12,4km	↑↓ ca. 300hm	

Variante möglich: Var. 2 – 10,7 km

Klapotetzwanderweg


Start: Joggabauer / Leutschach

Gehzeit:	Länge:	Auf-/Abstieg:	Schwierigkeit:
ca. 6:00h	19,7km	↑↓ ca. 635hm	

Varianten möglich: Var.1 – 8,8 km / Var.2 – 11,0 km

Der wanderbare Kreuzberg

Start: Eichberg Trautenburg – Kreuzberghütte

Gehzeit:	Länge:	Auf-/Abstieg:	Schwierigkeit:
ca. 4:30h	13,2km	↑↓ ca. 580hm	

Varianten möglich

Mini-Golf tour mit Spielkultur 

Start: Ortszentrum Leutschach an der Weinstraße

Gehzeit:	Länge:	Auf-/Abstieg:	Schwierigkeit:
ca. 3:30h	11,1km	↑↓ ca. 220hm	

Leutschacher Weinwanderweg – mit Baukultur

Start: Ortszentrum Leutschach an der Weinstraße

Gehzeit:	Länge:	Auf-/Abstieg:	Schwierigkeit:
ca. 6:00h	18,1km	↑↓ ca. 560hm	

Heiligengeistklamm

Start: Großwalz – Spitzmühle

Gehzeit:	Länge:	Auf-/Abstieg:	Schwierigkeit:
ca. 3:30h	8,6km	↑↓ ca. 480hm	

Wandern entlang der Weingärten



St. Veit / Südsteiermark

Kapellenweg St. Veit

Start: St. Veit / Südsteiermark - Marienwallfahrtskirche

Gehzeit:	Länge:	Auf-/Abstieg:	Schwierigkeit:
ca. 4:30h	17,3km	↑↓ ca. 40hm	

Kirche St. Veit



Straß in Steiermark

Spielfelder Weingärten – Natur – Archäologieweg

Start: Spielfeld – Bahnhof

Gehzeit:	Länge:	Auf-/Abstieg:	Schwierigkeit:
ca. 4:00h	13,0km	↑↓ ca. 490hm	

Wandern entlang der Mur

Start: Spielfeld – Bahnhof

Gehzeit:	Länge:	Auf-/Abstieg:	Schwierigkeit:
ca. 6:30h	27,4km	↑↓ ca. 20hm	

Auen- und Moorwanderung in der Aktivregion

Start: Vinofaktura mit Genussregal Südsteiermark

Gehzeit:	Länge:	Auf-/Abstieg:	Schwierigkeit:
ca. 4:00h	16,8km	↑↓ ca. 35hm	


Die Vielfalt der Kulinarik / The diversity of culinary

Hier schmeckt das Leben


Genussreich und kulinarisch vielseitig präsentiert sich die Südsteiermark. Natürlich dreht sich fast alles um den Wein, aber auch Edelbrände, Kürbiskernöl und sogar Bier haben hier Tradition. Kulinarisch kommt jeder Geschmack auf seine Kosten. Vom Buschenschank bis zum Fine-Dining-Restaurant, man trifft überall auf Genuss von beispielloser Qualität und Intensität. Eine lukullische Fülle, die ihresgleichen sucht. Bodenständig und kreativ, weltoffen und der Tradition verpflichtet, zünftig und innovativ, aber auf jeden Fall immer authentisch und südsteirisch.


Life tastes wonderful here

Southern Styria presents itself as a region rich in flavors and culinary diversity. Naturally, almost everything revolves around wine, but fine spirits, pumpkin seed oil, and even beer have a long-standing tradition here. Every palate will be satisfied, from traditional wine taverns to fine dining restaurants, offering enjoyment of unparalleled quality and intensity. A gastronomic abundance that is truly unique. Down-to-earth and creative, open-minded yet rooted in tradition, hearty and innovative, but always authentic and true to its Southern Styrian roots.


Wahrhafte Genüsse von der Kulinarik bis zum Wein finden Sie hier: 

Discover true delights, from cuisine to wine:




Berghausener Rundwanderweg – Nr. 1 

Start: Berghausen – ehemaliges Gemeindeamt

Gehzeit:	Länge:	Auf-/Abstieg:	Schwierigkeit:
ca. 2:00h	7,4km	↑↓ ca. 210hm	


Berghausener Rundwanderweg – Nr. 2

Start: Berghausen – Ewitsch

Gehzeit:	Länge:	Auf-/Abstieg:	Schwierigkeit:
ca. 1:30h	7,1km	↑↓ ca. 130hm	


Weinwanderweg Ratsch-Ottenberg – Nr. 21

Start: Ratsch – Infopoint nahe Buschenschank Zweytick Robert

Gehzeit:	Länge:	Auf-/Abstieg:	Schwierigkeit:
ca. 4:00h	12,6km	↑↓ ca. 350hm	

Variante möglich: 21a – 7,7 km

Mausoleum in Ehrenhausen



Steinbach – Südsteirische Weinstraße – Eckberg – Nr. 5

Start: Weingut Karl & Gustav Strauss vlg. Schopper

Gehzeit:	Länge:	Auf-/Abstieg:	Schwierigkeit:
ca. 2:00h	6,3km	↑↓ ca. 260hm	

Eckberg – Steinbach – Ratsch Weg – Nr. 6

Start: Eckberg – Eckbergerhof

Gehzeit:	Länge:	Auf-/Abstieg:	Schwierigkeit:
ca. 3:30h	10,5km	↑↓ ca. 470hm	

Variante möglich: 6a – 2,5 km / 6b – Verbindungsweg zur Südsteir. Weinstraße

Großer Gamlitzer Rundwanderweg – Nr. 8

Start: Sportplatz Gamlitz

Gehzeit:	Länge:	Auf-/Abstieg:	Schwierigkeit:
ca. 5:30h	17,6km	↑↓ ca. 420hm	

Klapotetz – das Wahrzeichen der Südsteiermark



Höchster Genuss im Buschenschank

