

ZEICHENERKLÄRUNG / key to the map

- Wanderwege / Hiking trails**
- 4 Wanderwege mit Name oder Nummer / named or numbered hiking trails
 - Wanderweg - Variante / hiking trail variants
- Weitwanderwege / Long-distance hiking trails**
- Vom Gletscher zum Wein
 - Mariazeller Weg 06
- Ausflugsziele, Sehenswürdigkeit / excursion destinations, points of interest
- Infobüro / information office
 - Bahnhof, Haltestelle / train station, stop

- Kulinarische Betriebe / Culinary establishments**
- Gastronomie, warme Küche / gastronomy, warm cuisine
 - Buschenschank / traditional tavern
 - Weingut, Weinkeller, Vinothek, Brauerei / winery, wine cellar, wine shop, brewery
 - Café / café
- Gugltitz Amereck Muhri**

IMPRESSUM: Auftraggeber, für den Inhalt verantwortlich: Tourismusverband Südtirolermark // Gestaltung und Kartografie: Werbeagentur geografik, Graz, www.geografik.at | 24-35 | 10 24 | www.geografik.at, Topografische Grundlagen: © BEV, CC BY 4.0 // Fotos: © TV Südtirolermark, Johannes Sommer, Roman Marchler, Janez Kotar, Gall Harry, Gerald Aldrian, SPhotography, Tom Lamm, Regine Schöttl, Pixelmaker, Robert Sommerauer, Christian Freydl, Katharina Reinisch, Peter Kremser, J. Scheucher-Hack, Achromatic Photography, Lukas Elsneg // Druck: Druckerei Berger // Stand: Oktober 2024

Alle Angaben wurden mit großer Sorgfalt erhoben, erfolgen jedoch ohne Gewähr. Toureninformationen (Weglängen, Gehzeiten, Höhenmeter, etc.) wurden aus dem Tourenportal Contivise übernommen und sind ohne Gewähr. Für die Richtigkeit und Vollständigkeit der Angaben sowie für etwaige redaktionelle und technische Fehler oder Auslassungen übernimmt die Werbeagentur geografik keine Haftung. Alle Rechte vorbehalten.

M 1:30.000



1 cm in der Karte entspricht 300 m in der Natur / 1 cm on the map corresponds to 300 meters in nature

Ausschnitt: Lebring-St. Margarethen, Wildon



Wanderwege
Gleinstätten
Gleinstätter Runde - Nr. 18
Pistorfer Rundwanderweg - Nr. 19

Heimschuh
Heimschuh-Runde Nord - Nr. 4
Heimschuh-Runde Süd - Nr. 5

Kitzeck im Sausal
Sausaler Rundwanderweg - K2
Kitzeck - Einöd - K3
Kitzeck-Demmerkogel Runde - K4
Kitzecker Weinwanderweg - K8

Lebring-St. Margarethen
Buchkogel Runde
Teufelsgraben Runde

Leibnitz
Kurzerholung- und Familienwanderweg
Marianweg - Kapellenwege Leibnitz - Wagner
Auferstehungsweg - Kapellenwege Leibnitz - Wagner
Steirischer Obst- und Weinlehrpfad Silberberg

St. Andrä-Höcher
St. Andrä-Höcher Runde - Nr. 21
Neudorf-Demmerkogel Runde - Nr. 22
Das große Abenteuer am Demmerkogel

St. Nikolai im Sausal
St. Nikolaier Buschenschanktour - Nr. 1
Panoramagaleries Sulmtal Sausal - Kunst & Wein - Nr. 2 (Westroute)
St. Nikolaier Panoramaweg - Nr. 3
Jahrgaler Runde - Nr. 4
St. Nikolaier Rundwanderweg - Nr. 5

Wildon
Kollischberg Runde
Wildoner Kulturwanderweg
Josef-Kraimer-Weg
Kuketz Runde
Schwarzenegg Runde
Stocking Runde
Wildoner Literaturpfad

SÜD STEIERMARK

#visitsuedsteiermark

Wandern in der Erlebnisregion 



KARTE 4

Zwischen Weinbergen und historischen Schätzen

Gleinstätten · Heimschuh · Kitzeck i.S.
Lebring-St. Margarethen · Leibnitz
St. Andrä-Höch · St. Nikolai i.S.
Wagna · Wildon

SÜD STEIERMARK

Gleinstätten · Heimschuh · Kitzeck im Sausal
Lebring-St. Margarethen · Leibnitz · St. Andrä-Höch · St. Nikolai im Sausal · Wagna · Wildon

Weitblicke und Ausblicke

Vorbei an Schlössern und historischen Fundstätten, erklimmt man die Schieferinsel des Sausals, die imposant seit Jahrmillionen aus der Ebene emporragt. Sie beeindruckt nicht nur mit einigen der steilsten Weingärten Österreichs, sondern mit einer schier grenzenlosen Aussicht. Beim Blick in die unendliche Weite, über unzählige Hügel bis zum Horizont, scheint man fast zu fliegen. Danach, im Buschenschank oder auf der Terrasse des Restaurants, kann man sich zurückräumen und erkennt, bei einem Glas Sausaler Riesling, im Nebelmeer, im Tal, vielleicht noch das Urmeer von vor sehr langer Zeit.

Mehr Infos zu dieser Wanderregion finden Sie hier: 

More information about this hiking region can be found here:

www.suedsteiermark.com

Ausblick vom Demmerkogel, der höchsten Erhebung im Sausal.

WEINMOBIL SÜD STEIERMARK

Das touristische Mobilitätsangebot von regioMOBIL

Sicher und bequem ... zur Wanderung, zum Weingut, Buschenschank, Bahnhof, zu GastgeberInnen und mehr!


Empfehlung: Fahrten bitte 90 Minuten vorher reservieren!
Täglich von 10:00 bis 23:00 Uhr

The tourist mobility service by regioMOBIL.

Safe and comfortable ... to your hike, winery, traditional tavern, train station, to your hosts, and more!

Recommendation: Please reserve your rides 90 minutes in advance!
Available daily from 10:00 AM to 11:00 PM.

Fahrtreservierung unter:
Ride reservations at:
T +43 3454 94 127
www.weinmobil.at



Mit diesen acht Wanderkarten die Schönheit der Südsteiermark entdecken.

Discover the beauty of South Styria with this eight enchanting hiking maps.



Öffnungszeiten auf einen Blick

In unserem Öffnungszeitenkalender findest du auf einen Blick, wann der Buschenschank, das Restaurant, das Weingut, aber auch Ausflugsziele oder Museen geöffnet haben.

Opening hours at a glance

Our opening hours calendar gives you a quick overview of when the tavern, restaurant, winery, as well as attractions and museums, are open.



Ein Paradies für Familien | A paradise for families

Die Südsteiermark durch Kinderaugen erleben!

Abenteuer, Bewegung und Spiel verbindet Generationen, lässt Kinderherzen höher schlagen, zaubert Jugendlichen und Eltern ein Lächeln ins Gesicht und schafft Erinnerungen für die Ewigkeit. Unzählige Erlebnisse und Highlights machen die Südsteiermark zum Familien- und Kinderparadies.

Experience Southern Styria through the eyes of a child

Adventure, movement, and games bring generations together, make children's hearts beat faster, put smiles on the faces of teenagers and parents, and create memories that last a lifetime. Countless experiences and highlights make Southern Styria a paradise for families and children.

Alle Wanderwege, die sich besonders für Familien eignen, sind als Familien-Tipp gekennzeichnet.

All hiking trails that are especially suitable for families are marked as family tips.



Entdecke gemeinsam mit Traubi, unserem Maskottchen für Familien und Kinder, die schönsten Abenteuer und Familienerlebnisse:

Join Traubi, our mascot for families and children, to discover the best adventures and family experiences:



Zwischen Weinbergen und historischen Schätzen



Gleinstätten

■ Gleinstättnr Runde – Nr. 18

Start: Schloss Gleinstätten

Gehzeit: ca. 4:30 h	Länge: 16,3 km	Auf-/Abstieg: ca. 175 hm	Schwierigkeit: 
---------------------	----------------	--------------------------	--

Varianten möglich: 18a – 12,0 km / 18b – 15,1 km

■ Pistorfer Rundwanderweg – Nr. 19

Start: Sulmtalhalle, Pistorf/Gleinstätten

Gehzeit: ca. 4:00 h	Länge: 12,1 km	Auf-/Abstieg: ca. 290 hm	Schwierigkeit: 
---------------------	----------------	--------------------------	---

Varianten möglich: 19a – 7,5 km / 19b – 12,6 km



Kitzeck im Sausal


■ Sausaler Rundwanderweg – K2

Start: Weinmuseum, Kitzeck i.S.

Gehzeit: ca. 6:00 h	Länge: 18,9 km	Auf-/Abstieg: ca. 770 hm	Schwierigkeit: 
---------------------	----------------	--------------------------	--

■ Kitzeck – Einöd – K3


Start: Weinmuseum, Kitzeck i.S.

Gehzeit: ca. 2:00 h	Länge: 4,7 km	Auf-/Abstieg: ca. 150 hm	Schwierigkeit: 
---------------------	---------------	--------------------------	--

Variante möglich: K3a – 5,9 km


■ Kitzeck-Demmerkogel Runde – K4

Start: Weinmuseum, Kitzeck i.S.

Gehzeit: ca. 4:30 h	Länge: 12,0 km	Auf-/Abstieg: ca. 610 hm	Schwierigkeit: 
---------------------	----------------	--------------------------	--

■ Kitzecker Weinwanderweg – K8

Start: Weinmuseum, Kitzeck i.S.

Gehzeit: ca. 3:30 h	Länge: 9,4 km	Auf-/Abstieg: ca. 485 hm	Schwierigkeit: 
---------------------	---------------	--------------------------	--

Verbindungsweg 8a zu K2



Heimschuh

■ Heimschuh-Runde Nord – Nr. 4

Start: Gemeindeamt, Heimschuh

Gehzeit: ca. 6:15 h	Länge: 21,1 km	Auf-/Abstieg: ca. 480 hm	Schwierigkeit: 
---------------------	----------------	--------------------------	--

■ Heimschuh-Runde Süd – Nr. 5


Start: Gemeindeamt, Heimschuh

Gehzeit: ca. 5:00 h	Länge: 16,8 km	Auf-/Abstieg: ca. 420 hm	Schwierigkeit: 
---------------------	----------------	--------------------------	--

Variante möglich: 5a – 10,3 km


■ Panoramagaleries Sulmtal Sausal – Kunst & Wein – Nr. 6 (Westroute)

Start: Gemeindeamt, Heimschuh

Gehzeit: ca. 3:30 h	Länge: 14,0 km	Auf-/Abstieg: ca. 425 hm	Schwierigkeit: 
---------------------	----------------	--------------------------	--

■ Panoramagaleries Sulmtal Sausal – Kunst & Wein – Nr. 6 (Ostroute)

Start: Gemeindeamt, Heimschuh

Gehzeit: ca. 2:30 h	Länge: 11,3 km	Auf-/Abstieg: ca. 125 hm	Schwierigkeit: 
---------------------	----------------	--------------------------	--



Lebring-St. Margarethen

■ Buchkogel Runde

Start: Bahnhof, Lebring

Gehzeit: ca. 3:00 h	Länge: 10,1 km	Auf-/Abstieg: ca. 270 hm	Schwierigkeit: 
---------------------	----------------	--------------------------	--

■ Teufelsgraben Runde

Start: Gemeindeamt, Lebring


Gehzeit: ca. 2:30 h	Länge: 9,7 km	Auf-/Abstieg: ca. 10 hm	Schwierigkeit: 
---------------------	---------------	-------------------------	--




Leibnitz

■ Kurzerholung- und Familienwanderweg

Start: Städtisches Freibad, Leibnitz

Gehzeit: ca. 1:00 h	Länge: 3,7 km	Auf-/Abstieg: ca. 10 hm	Schwierigkeit: 
---------------------	---------------	-------------------------	--

Familien-Tipp 

■ Marienweg – Kapellenwege Leibnitz – Wagna

Start: Stadtpfarrkirche, Leibnitz

Gehzeit: ca. 5:30 h	Länge: 17,8 km	Auf-/Abstieg: ca. 215 hm	Schwierigkeit: 
---------------------	----------------	--------------------------	---


■ Auferstehungsweg – Kapellenwege Leibnitz – Wagna

Start: Stadtpfarrkirche, Leibnitz

Gehzeit: ca. 2:30 h	Länge: 10,0 km	Auf-/Abstieg: ca. 15 hm	Schwierigkeit: 
---------------------	----------------	-------------------------	--

■ Steirischer Obst- und Weinlehrpfad Silberberg

Start: Stadtpfarrkirche, Leibnitz

Gehzeit: ca. 0:45 h	Länge: 2,0 km	Auf-/Abstieg: ca. 130 hm	Schwierigkeit: 
---------------------	---------------	--------------------------	--



St. Andrä-Höch

■ St. Andrä-Höcher Runde – Nr. 21

Start: Kirche, St. Andrä i.S.

Gehzeit: ca. 5:30 h	Länge: 17,9 km	Auf-/Abstieg: ca. 570 hm	Schwierigkeit: 
---------------------	----------------	--------------------------	--

Varianten möglich: 21a – 9,2 km / 21b – 5,5 km

■ Neudorf-Demmerkogel Runde – Nr. 22

Start: Neudorf Kapelle

Gehzeit: ca. 5:00 h	Länge: 17,1 km	Auf-/Abstieg: ca. 590 hm	Schwierigkeit: 
---------------------	----------------	--------------------------	--

Varianten möglich: 22a – 7,5 km / 22b – 11,6 km

■ Das große Abenteuer am Demmerkogel

Start: Parkplatz großer Klapotetz am Demmerkogel

Gehzeit: ca. 1:30 h	Länge: 3,8 km	Auf-/Abstieg: ca. 180 hm	Schwierigkeit: 
---------------------	---------------	--------------------------	--

Familien-Tipp 



St. Nikolai im Sausal

■ St. Nikolaier Buschenschanktour – Nr. 1


Start: Gemeindeamt, St. Nikolai i.S.

Gehzeit: ca. 3:30 h	Länge: 10,1 km	Auf-/Abstieg: ca. 475 hm	Schwierigkeit: 
---------------------	----------------	--------------------------	--

Variante möglich: 1a – 4,3 km


■ Lamperstätter Tour – Nr. 2

Start: Gemeindeamt, St. Nikolai i.S.

Gehzeit: ca. 3:00 h	Länge: 9,9 km	Auf-/Abstieg: ca. 300 hm	Schwierigkeit: 
---------------------	---------------	--------------------------	--


■ Jahringer Runde – Nr. 4

Start: Gemeindeamt, St. Nikolai i.S.

Gehzeit: ca. 4:00 h	Länge: 10,7 km	Auf-/Abstieg: ca. 265 hm	Schwierigkeit: 
---------------------	----------------	--------------------------	--

■ St. Nikolaier Rundwanderweg – Nr. 5


Start: Gemeindeamt, St. Nikolai i.S.

Gehzeit: ca. 7:30 h	Länge: 24,0 km	Auf-/Abstieg: ca. 580 hm	Schwierigkeit: 
---------------------	----------------	--------------------------	--

Variante möglich: 5a – 5,3 km

■ Greibrunnweg – Nr. 12

Start: Gemeindeamt, St. Nikolai i.S.

Gehzeit: ca. 3:00 h	Länge: 9,4 km	Auf-/Abstieg: ca. 230 hm	Schwierigkeit: 
---------------------	---------------	--------------------------	--

Variante möglich: 12a – 5,5 km



Wildon

■ Kollischberg Runde

Start: Gasthof Wurzinghof, Wurzing

Gehzeit: ca. 3:00 h	Länge: 10,1 km	Auf-/Abstieg: ca. 130 hm	Schwierigkeit: 
---------------------	----------------	--------------------------	--


■ Wildoner Kulturwanderweg

Start: Bahnhof, Wildon

Gehzeit: ca. 2:30 h	Länge: 8,5 km	Auf-/Abstieg: ca. 250 hm	Schwierigkeit: 
---------------------	---------------	--------------------------	---


■ Josef-Krainer-Weg

Start: Wildon / Ziel: Fernitz

Gehzeit: ca. 4:45 h	Länge: 17,0 km	Auf-/Abstieg: ca. 420 hm	Schwierigkeit: 
---------------------	----------------	--------------------------	--


■ Kuketz Runde

Start: Dorfplatz Weitendorf

Gehzeit: ca. 3:00 h	Länge: 9,5 km	Auf-/Abstieg: ca. 100 hm	Schwierigkeit: 
---------------------	---------------	--------------------------	--


■ Schwarzenegg Runde

Start: Dorfplatz Weitendorf

Gehzeit: ca. 2:30 h	Länge: 9,8 km	Auf-/Abstieg: ca. 5 hm	Schwierigkeit: 
---------------------	---------------	------------------------	--

■ Stocking Runde

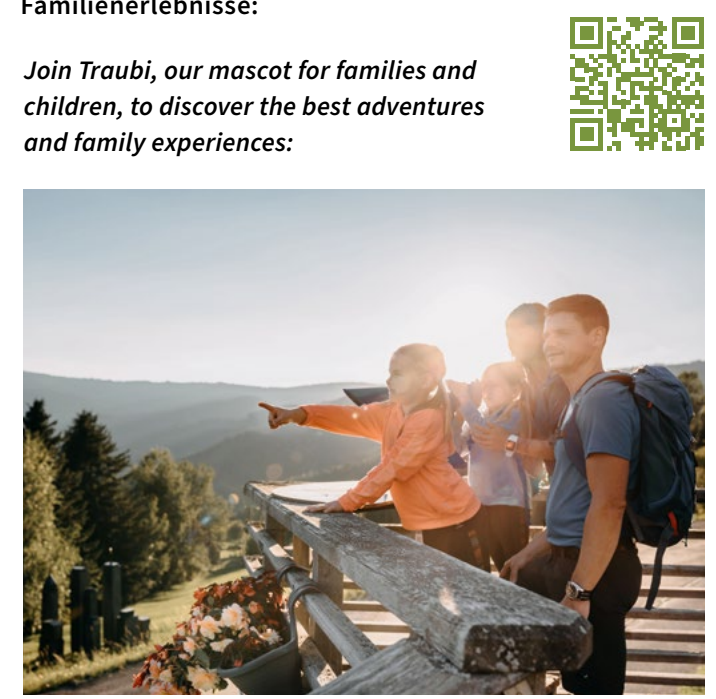
Start: Ehemaliges Gemeindeamt in Stocking

Gehzeit: ca. 2:30 h	Länge: 8,1 km	Auf-/Abstieg: ca. 20 hm	Schwierigkeit: 
---------------------	---------------	-------------------------	--

■ Wildoner Literaturpfad

Start: Gemeindeamt Wildon | Ziel: Wildoner Freizeitzentrum

Gehzeit: ca. 1:00 h	Länge: 2,3 km	Auf-/Abstieg: ca. 20 hm	Schwierigkeit: 
---------------------	---------------	-------------------------	--



Die Vielfalt der Kulinarik | The diversity of culinary

Hier schmeckt das Leben


Genussreich und kulinarisch vielseitig präsentiert sich die Südsteiermark. Natürlich dreht sich fast alles um den Wein, aber auch Edelbrände, Kürbiskernöl und sogar Bier haben hier Tradition. Kulinarisch kommt jeder Geschmack auf seine Kosten. Vom Buschenschank bis zum Fine-Dining-Restaurant, man trifft überall auf Genuss von beispielloser Qualität und Intensität. Eine lukullische Fülle, die ihresgleichen sucht. Bodenständig und kreativ, weltoffen und der Tradition verpflichtet, zünftig und innovativ, aber auf jeden Fall immer authentisch und südsteirisch.

Life tastes wonderful here

Southern Styria presents itself as a region rich in flavors and culinary diversity. Naturally, almost everything revolves around wine, but fine spirits, pumpkin seed oil, and even beer have a long-standing tradition here. Every palate will be satisfied, from traditional wine taverns to fine dining restaurants, offering enjoyment of unparalleled quality and intensity. A gastronomic abundance that is truly unique. Down-to-earth and creative, open-minded yet rooted in tradition, hearty and innovative, but always authentic and true to its Southern Styrian roots.

Wahrhafte Genüsse von der Kulinarik bis zum Wein finden Sie hier:

Discover true delights, from cuisine to wine:




Tourismusverband Südsteiermark

Hauptplatz 40
8530 Deutschlandsberg
T +43 5 7730
office@suedsteiermark.com
www.suedsteiermark.com