


DIE GENUSSCARD

- ein Geschenk für unsere Gäste



Mit der GenussCard ist alles Sehens-, Erlebnis- und Kostenswerte aus der Oststeiermark, dem Thermen- & Vulkanland, der Südsteiermark und der Region Graz in eine Karte gegossen.

Entdecke jetzt über 250 Ausflugsziele mit der GenussCard kostenlos!



www.genusscard.at

SAM

- Sammeltaxi Oststeiermark



Mobilitätsalternative für den umweltbewussten Verzicht auf ein Auto vom Montag - Sonntag von 6.00 - 20.00 Uhr

- Zu- oder Abbringer für Bus und Bahn
- Direktfahrt von Haltepunkt zu Haltepunkt (wenn kein Bus oder keine Bahn fährt)
- Zubringer zum Carsharing, Bikesharing sowie sonstigen Mobilitätsangeboten
- Mitnahme von Fahrrädern ist möglich

Buchung deiner SAM Fahrt unter **050 36 37 38**

Alle Infos zu SAM unter www.oststeiermark.at/sam oder online über die **SAM-WebApp** sam.oststeiermark.at möglich.



ZEICHENERKLÄRUNG


- Die schönsten Radtouren im Garten Österreichs
- 3 Ausgewählte Flussradwege (Landsradwege)
- Der große Jogl (E-Bike/Gravel/MTB)
- weitere Landsradwege
- Radweg in Bau/Planung, Straßenverkehr
- Ausgangspunkt/Parkplatz

0 1 2 km Maßstab 1:90.000 ©geografik


DIE SCHÖNSTEN GENUSSTOUREN IM GARTEN ÖSTERREICHS

- NATURPARK ALMENLAND**
- TISCHLEIN-DECK-DICH-TOUR**
Dauer: ca. 2.30h | Kategorie: 3/mittel | Länge: 29km | Auf-/Abstieg: 450hm
- OCHSENTOUR**
Dauer: ca. 4.00h | Kategorie: 4/schwer | Länge: 38km | Auf-/Abstieg: 1180hm
- LANDPARTIE-RADTOUR**
Dauer: ca. 1.30h | Kategorie: 2/leicht | Länge: 14km | Auf-/Abstieg: 290hm
- SCHÖCKLBLICK-TOUR**
Dauer: ca. 2.30h | Kategorie: 3/mittel | Länge: 25km | Auf-/Abstieg: 550hm
- GARTEN EDEN-TOUR**
Dauer: ca. 1.30h | Kategorie: 3/mittel | Länge: 13km | Auf-/Abstieg: 390hm
- GLEISDORF**
- SONNENTOUR**
Dauer: ca. 4.30h | Kategorie: 4/schwer | Länge: 50km | Auf-/Abstieg: 655hm
- WEIZ - ST. RUPRECHT AN DER RAAB**
- WEIZER ALMENLAND-RADTOUR**
Dauer: ca. 2.30h | Kategorie: 4/schwer | Länge: 39km | Auf-/Abstieg: 900hm
- FUNERGY-TOUR**
Dauer: ca. 4.00h | Kategorie: 3/mittel | Länge: 43km | Auf-/Abstieg: 485hm
- PANORAMATOUR**
Dauer: ca. 2.30h | Kategorie: 3/mittel | Länge: 22km | Auf-/Abstieg: 300hm
- RAABKLAMM-FAMILIENRUNDE**
Dauer: ca. 2.30h | Kategorie: 2/leicht | Länge: 21km | Auf-/Abstieg: 160hm
- OBSTLAND-TOUR**
Dauer: ca. 5.00h | Kategorie: 3/mittel | Länge: 43km | Auf-/Abstieg: 600hm
- JOGLAND - WALDHEIMAT**
- WALDHEIMAT-RUNDE**
Dauer: ca. 3.30h | Kategorie: 3/mittel | Länge: 34km | Auf-/Abstieg: 535hm
- STIFTSBLICK-TOUR**
Dauer: ca. 3.00h | Kategorie: 3/mittel | Länge: 27km | Auf-/Abstieg: 545hm
- WALDZWICKERRUNDE**
Dauer: ca. 2.00h | Kategorie: 2/leicht | Länge: 12km | Auf-/Abstieg: 206hm
- NATURPARK PÖLLAUER TAL**
- LAND-STADT-RUNDE**
Dauer: ca. 4.30h | Kategorie: 3/mittel | Länge: 49km | Auf-/Abstieg: 435hm
- FLORA-RUNDE**
Dauer: ca. 3.00h | Kategorie: 3/mittel | Länge: 26km | Auf-/Abstieg: 500hm
- GENUSSCARD-TOUR**
Dauer: ca. 4.30h | Kategorie: 3/mittel | Länge: 42km | Auf-/Abstieg: 570hm
- APFELLAND - STUBENBERGSEE**
- PARADIESRUNDE**
Dauer: ca. 3.00h | Kategorie: 3/mittel | Länge: 24km | Auf-/Abstieg: 475hm
- KREILKOGELTOUR**
Dauer: ca. 2.00h | Kategorie: 3/mittel | Länge: 16km | Auf-/Abstieg: 610hm
- KÜML-RUNDE**
Dauer: ca. 2.00h | Kategorie: 2/leicht | Länge: 8km | Auf-/Abstieg: 200hm
- KRÄUTERREGION WECHSELLAND**
- HILMTOR-RUNDE**
Dauer: ca. 2.30h | Kategorie: 3/mittel | Länge: 19km | Auf-/Abstieg: 507hm
- HARTBERGERLAND**
- DRAHTESELTOUR**
Dauer: ca. 2.00h | Kategorie: 1/beh. leicht | Länge: 20km | Auf-/Abstieg: 70hm
- DREI-SCHLÖSSER-TOUR**
Dauer: ca. 3.30h | Kategorie: 4/schwer | Länge: 27km | Auf-/Abstieg: 915hm
- GENUSS-TOUR**
Dauer: ca. 3.00h | Kategorie: 3/mittel | Länge: 31km | Auf-/Abstieg: 300hm
- WEIN & WASSER-TOUR**
Dauer: ca. 3.00h | Kategorie: 3/mittel | Länge: 29km | Auf-/Abstieg: 535hm
- HOPFEN-TOUR**
Dauer: ca. 2.00h | Kategorie: 2/leicht | Länge: 21km | Auf-/Abstieg: 200hm
- GARTENTOUR**
Dauer: ca. 6.00h | Kategorie: 4/schwer | Länge: 68km | Auf-/Abstieg: 680hm
- FLUSSRADWEGE**
- R8 - FEISTRITZTALRADWEG**
St. Kathrein/Ratten - Ralsdorf
Dauer: ca. 7.30h | Länge: 88km | Aufstieg: 114hm | Abstieg: 610hm
- R11 - RAABTALRADWEG**
Passail - Szentgotthard
Dauer: ca. 8.30h | Länge: 129km | Aufstieg: 252hm | Abstieg: 925hm
- R2 - MURRADWEG**
Mur in Lungau - Legrad
Dauer: ca. 6.-8 Tage | Länge: 453km (361 km in Österreich, 92 km in Slowenien und Kroatien) | Aufstieg: 650hm | Abstieg: 2298hm

Wildromantische und nostalgische Radtour durch die Oststeiermark. Der Weg beeindruckt uns mit dicht-grünem Waldreichtum in der Waldheimat des sterischen Dichters Peter Rosegger, führt uns durch die unberührte, imposante Feistritzklamm und das farbenprächtige Apfeld-Stubenberg bis in das Thermen- und Vulkanland Steiermark.



Hydylische und familienfreundliche Flussradtour entlang der Raab vom Alpenland, vorbei an Weiz und Gleisdorf über das Thermen- & Vulkanland Steiermark bis nach Ungarn. Den Sägen auf der Spur, vorbei an erhabenden Schlössern, hinein ins bunte Leben.



Der Murradweg gilt aufgrund seiner abwechslungsreichen Landschaft als einer der schönsten Flussradwege im Alpenraum. Er nimmt im Nationalpark Hohe Tauern seinen Ausgang und begleitet die Mur bis zur Mündung in Kroatien. Im Norden sind es die Berge mit ihren Almen und Bergen, die für Abwechslung sorgen, im Süden sind es die Felder mit Mais, den typischen Ökurlässen und den ausgedehnten Auwäldern, von denen es nicht weit in die Weinberge ist. Dazwischen befindet sich die Gemma- und Kulturhauptstadt Graz, die Genusshauptstadt Österreichs mit den UNESCO-Weltkulturerbestätten Altstadt und Schloss Eggenberg.



So erreichen Sie uns:

IMPRESSUM: Herausgeber und für Texte und Inhalte verantwortlich: Tourismusverband Oststeiermark (St. Johann bei Weiz) www.oststeiermark.at, 8220 Feistritz/ta. www.steiermark.com, Umsetzung: Mag. (FH) Christine Polhammer | Kartografie & Gestaltung: Werbeagentur grafika, Graz, www.grafika.at, 8010 Graz | Topografische Grundlagen: © BVL, CC BY 4.0 | Fotos: Bernd Bergmann, Christine Polhammer, Klaus Renner | Druck: Universitäts-Druckerei Klamper, St. Ruprecht an der Raab, www.klamper-druck.at | Stand: Dezember 2022 | Trotz sorgfältiger Bearbeitung wird keine Haftung für etwaige Fehler übernommen. Alle Angaben sind ohne Gewähr.

Oststeiermark

Urlaub im Garten Österreichs

Die Landschaften der Oststeiermark ergeben in ihrer Vielfalt eine einzigartige Urlaubsregion. Seien Sie willkommen im Garten Österreichs.

Tourismusverband Oststeiermark
Schloss 1
8223 Pöllau
+43 3113 20 678
www.oststeiermark.com
www.oststeiermark.at

#oststeiermark #gartenösterreichs
#meinststeiermark

Diese Radkarte wird mit Mitteln des Regionalressorts des Landes Steiermark unterstützt und wurde in Kooperation zwischen dem Tourismusverband Oststeiermark und der Regionalentwicklung Oststeiermark umgesetzt.

RADFAHREN

Genusstouren im Garten Österreichs

EIN GARTEN,

so groß, dass man darin Radfahren kann.

Die Vielfalt der Oststeiermark ist einzigartig - von den Bergen und Almen im Norden über das Hügelland mit den Seen bis zum flachen Raabtal im Süden. Während Sie in die Pedale treten, spannen sich links und rechts von Ihnen traumhafte Kulissen auf: sanfte Hügel, blühende Wiesen, üppige Obstgärten, plätschernde Flüsse, entschlunigte Dörfer und Städte. In diesen Landschaftsgärten ist Radfahren das reinste Vergnügen.

Unterswegs gibt es viel zu sehen und zu erleben - es warten die Ausflugsziele und Orte auf Ihren Besuch. Bewegung macht hungrig, aber eine gemütliche Einkehr ist in der Oststeiermark sowieso ein fester Bestandteil bei einer Radtour.

Vielfältig wie die Landschaftsgärten ist auch das Angebot an Radtouren und mit ein bisschen elektrischer Unterstützung radelt es sich auch über die Berge und Hügel sehr gemütlich. Damit alle Touren zum reinen Genuss werden!



NOCH FRAGEN?

Wir helfen gerne!

Geschäftsstelle Appelland-Stubenbergsee
appelland@goststeiermark.com
T +43 3376 8882

Geschäftsstelle Naturpark Almenland
almenland@goststeiermark.com
T +43 3179 23900

Geschäftsstelle Weiz & St. Ruprecht
weiz@goststeiermark.com
T +43 3172 2319660
ruprecht@goststeiermark.com
T+43 664 2353 414

Geschäftsstelle Naturpark Pöllauer Tal
naturpark-poellaueratal@goststeiermark.com
T+43 3335 4210

Geschäftsstelle Jogland-Waldheimat
jogland-waldheimat@goststeiermark.com
T +43 3336 20255

Geschäftsstelle Hartbergerland
hartbergerland@goststeiermark.com
T +43 3332 863 300

Geschäftsstelle Kräuterregion Wechselland
wechselland@goststeiermark.com
T +43 3339 25 1017

Geschäftsstelle Gleisdorf
gleisdorf@goststeiermark.com
T +43 3112 2601400

TISCHLEIN-DECK-DICH-TOUR

Rund um Passail
Dauer: ⌚ ca. 2:30h | Kategorie: 3 / mittel
Länge: 📏 29km | Auf-/Abstieg: ⬆️ 450hm

Entlang dieser Tour rund um Passail sind natürlich auch die Tische bei den Wirt für eine Einkehr gedeckt. Das Besondere sind aber die vielen Betriebe entlang der Strecke, die sich mit viel Liebe und Können den regionalen Produkten widmen - vom Honig, über Kräuter und Eier bis zum Käse. Viele der Produzenten lassen sich bei der Arbeit auch über die Schulter schauen. Es sind also die landwirtschaftlichen Produzenten mit ihrem Angebot in den Hofläden, die diese Tour besonders machen. Damit auch zuhause beste regionale Produkte auf dem Tisch stehen!

GARTEN EDEN-TOUR

St. Kathrein am Offenegg - Eisbisberg
Dauer: ⌚ ca. 1:30h | Kategorie: 3 / mittel
Länge: 📏 13km | Auf-/Abstieg: ⬆️ 390hm

Allein der Name dieser Tour weckt schon besondere Erwartungen und diese werden nicht enttäuscht - auch wenn der wunderbare Schaugarten an der Strecke „Sulamith“ heißt. Das hochdekorierte Blumendorf St. Kathrein ist allein schon einen Besuch wert, aber auch die Edelbrennerei Graf mit ihren Obstgärten auf über 1000 Meter Seehöhe ist einzigartig. Die Besonderheiten der hier verarbeiteten Vogelbeere lassen Sie sich am besten vom Chef selbst erklären. „Höhepunkt“ im wahrsten Sinn des Wortes ist aber der Erläuterung mit seiner Hütte und einem großartigen Stadtpfarrkirche hinaus bis Weiz.

PANORAMATOUR

St. Ruprecht an der Raab - Weiz/Oberdorf
Dauer: ⌚ ca. 2:30h | Kategorie: 3 / mittel
Länge: 📏 22km | Auf-/Abstieg: ⬆️ 300hm

Das „Panorama“ im Namen der Tour sagt schon alles. Gleich nach dem Anstieg von St. Ruprecht hinauf in Richtung Brodingberg warten schon die ersten Ausblicke auf das Grazer Bergland. Die Gegend hier ist wunderbar ruhig, in den Gärten blüht es üppig und die Rinder stehen gelassen auf den Weiden. Nach der Querung der Raabklamm kommen wir bald bei den Weizer Schaubauern vorbei, im Verkaufslokal wartet die ganze Palette an Schaf-Produkten auf Käufer. Die letzten Kilometer führen entlang des Kreuzwegs zwischen der Breitegger Kirche und der Stadtpfarrkirche zurück nach St. Ruprecht.

STIFTSBLICK-TOUR

Vorau - Reinberg
Dauer: ⌚ ca. 3:00h | Kategorie: 3 / mittel
Länge: 📏 27km | Auf-/Abstieg: ⬆️ 545hm

Das Stift ist das größte und bekannteste Kloster in der Oststeiermark, das Freilichtmuseum gleich daneben gibt einen guten Einblick in das bäuerliche Leben vergangener Tage und der Ort Vorau selber hat ein schönes Zentrum mit eben-solchen Gasthäusern. Wer diesen malerischen Ort auch noch von oben sehen möchte, steigt aufs Rad und fährt die Stiftsblick-Tour. Die schönsten „Stifts-Blicke“ werden gleich nach dem ersten Anstieg hinauf nach Dörfli und dann bei der Fahrt hinunter vom Riegersberg. Die Ausblicke um Wechselland und die Reinbergkirche sind weitere Argumente für diese Tour.

GENUSSCARD-TOUR

Naturpark Pöllauer Tal - Apfelfand
Dauer: ⌚ ca. 4:30h | Kategorie: 3 / mittel
Länge: 📏 42km | Auf-/Abstieg: ⬆️ 570hm

Den Namen verdankt diese Tour der GenussCard, deren inkliederte Ausflugsziele in großer Zahl entlang der Strecke zu finden sind. Ein Genuss ist sie allemal! Gestartet wird in Pöllau, vorbei an St. Stefan und den Schiellerner Teichen, erreicht man den Stubenbergsee und Schloss Herberstein. Das Kriterium dieser Tour ist aber die „Zeil“ mit ihren Besuchsrundwegen über den Stubenberg. Den Anstieg kann man ruhigen Gewissens als „knackig“ bezeichnen, der sensationelle Ausblick über den See, und nach Überquerung des Bergkamms hinaus ins Pöllauer Tal, entschädigt aber für alle Mühen.

HILMTOR-RUNDE

Friedberg - Hilmtor
Dauer: ⌚ ca. 2:30h | Kategorie: 3 / mittel
Länge: 📏 19km | Auf-/Abstieg: ⬆️ 507hm

Auf der Sonnenseite des Wechsels gelegen, ist die historische Stadt Friedberg das wirtschaftliche Zentrum der Kräuterregion Wechselland. Das Thonet-Museum ist einzigartig in Österreich. Oben beim Hilmtor haben sich in früheren Zeiten die Hirten mit ihren Herden getroffen, heute sind es die Radler, die sich dort ein Stelldichein geben. Nach einem recht anstrengenden Anstieg, wartet beim Hilmtor eine originale „Schnaps-Bar“ auf die geschwächten Radler. Bei der Abfahrt hinunter nach Dechantskirchen lässt sich dann der fantastische Ausblick umso besser genießen.

WEIN & WASSER-TOUR

Kaindorf - Maria Fieberbrünl
Dauer: ⌚ ca. 3:00h | Kategorie: 3 / mittel
Länge: 📏 29km | Auf-/Abstieg: ⬆️ 535hm

In der Ökoregion rund um Kaindorf sind in den letzten Jahren einige schöne Radtouren entstanden, so auch die Wein & Wasser-Tour. „Wasser“ steht für den Radweg entlang der Feistritz und die Teiche von Schiellerner, die eine ganze Wasserkraft für sich sind. Der „Wein“ ist der Streckenabschnitt der Römer Weinstraße zwischen St. Johann bei Herberstein und Höflichen. Das Ausflugsziel dieser Tour ist aber Maria Fieberbrünl, einer der beliebtesten Wallfahrtsorte der Steiermark mit fast 60.000 Pilgern pro Jahr. Das Wasser, das beim eher versteckten Kirchlein entspringt, soll vor allem bei Fieberleiden helfen.

OCHSENTOUR

Teichalm - Sommeralm
Dauer: ⌚ ca. 4:00h | Kategorie: 4 / schwer
Länge: 📏 38km | Auf-/Abstieg: ⬆️ 1180hm

Natürlich ist diese Tour schon auf Grund der vielen Höhenmeter eine richtige „Ochsentour“. Wer sich aber aufmacht, über die Almen und Dörfer im Naturpark Almenland, wird feststellen, dass Ochsen hier allgegenwärtig sind. Man radelt mitten durch ein Almwiedergebiet und das bedeutet, dass das liebe Vieh hier Vorrang hat. Also nicht wundern, wenn es mitten auf der Straße lagert! Gefährlich ist das nicht, Ochsen haben ein stoisches Gemüt. Aber es kann dauern, bis sie die Straße freigeben. Das ist dann die passende Gelegenheit, die „Ochsen“ am Teiler bei einem der ALMO-Genusswirts zu genießen.

SONNENTOUR

Rund um Gleisdorf
Dauer: ⌚ ca. 4:30h | Kategorie: 4 / schwer
Länge: 📏 50km | Auf-/Abstieg: ⬆️ 665hm

Die Vielfalt der sonnenverwöhnten Landschaft rund um Gleisdorf ist das Thema dieser Tour. Zuerst geht es hinaus zu den Obstgärten in den Hügeln nordöstlich der Stadt. Hinunter in die Ebenen des Raabtales ändert sich die Landschaft aber rasch. Entlang der Raab genießt man dann das unangenehmste Radeln zwischen den „Sterzwäldern“ und Gemesfeldern, bevor es auf der anderen Seite des Tales wieder bergauf geht. Der Kleeberg mit seinem Aussichtsturm ist die kleine Anstrengung aber in jedem Fall wert. Vorbei am Schloss Freiberg führt der Weg wieder zurück nach Gleisdorf.

RAABKLAMM-FAMILIENRUNDE

Weiz - St. Ruprecht an der Raab
Dauer: ⌚ ca. 2:30h | Kategorie: 2 / leicht
Länge: 📏 21km | Auf-/Abstieg: ⬆️ 160hm

Ohne Übertreibung ist die Kleine Raabklamm das schönste Wegstück des Raabtalradweges. Zwischen Weiz und Oberdorf radelt man im Auwald und direkt an der fröhlich sprudelnden Raab. Im Frühjahr blühen hier die Buschwindröschen, im Sommer erfrischen Wald und Wasser und im Herbst erfreut die prächtige Färbung des Laubes. Von St. Ruprecht geht es dann durch kleine Ortschaften auf der anderen Seite des Raabtales zurück nach Weiz. Vorher sollte man aber einen Spaziergang durch St. Ruprecht gemacht haben und im Kunstpark oder bei einem Wirten vorbeigeschaut haben.

WADLZWICKERRUNDE

Rund um Wenigzell
Dauer: ⌚ ca. 2:00h | Kategorie: 2 / leicht
Länge: 📏 12km | Auf-/Abstieg: ⬆️ 206hm

Warum diese Radtour „Wadlzwickerrunde“ heißt, war nicht zu eruieren. An den Steigungen kann es jedenfalls nicht liegen, denn trotz kleinerer Anstiege ist es eine Tour für die ganze Familie. Vielleicht heißt die Tour so, weil es sich um eine Verlängerung der Sandorn-Runde handelt und damit etwas anstrengender ist. Die FamilyBike-Runde führt, ausgehend von Wenigzell, durch die besauliche Landschaft bis zu den Sandica-Sandorn-Gärten und wieder zurück über den „Graben“. Der Abstecher hinauf zur „Bratinalm“ lohnt sich, allein schon wegen der großartigen Ausblicke.

PARADIESRUNDE

Stubenbergsee - Puch
Dauer: ⌚ ca. 2:00h | Kategorie: 3 / mittel
Länge: 📏 24km | Auf-/Abstieg: ⬆️ 475hm

Das Paradies - wie stellt man es sich vor: ein üppig-blühender Garten, ein romantischer Fluss, vielleicht auch ein kleiner See, ein Land, in dem Milch, pardon Wein, und Honig fließen. Und der Apfelfeiertag natürlich auch eine entscheidende Rolle! Diese Runde rund um den Kalm startet beim Stubenbergsee, führt über die Weinstraße mit ihren großartigen Ausblicken und Einkehrmöglichkeiten ins Apfelfand. Zurück zum See geht es dann entlang des Feistritztalradweges. Jede Komponente ist für sich einen Ausflug wert, gemeinsam bilden sie aber eine wahrhaft paradisiäische Radtour im Garten Österreichs.

DRAHTESELTOUR

Hartberg - Buch
Dauer: ⌚ ca. 2:00h | Kategorie: 1 / sehr leicht
Länge: 📏 20km | Auf-/Abstieg: ⬆️ 70hm

Diese Radtour im Hartbergerland ist perfekt für Familien, auch kleinere Kinder können hier mitradeln. Es gibt so gut wie keine Steigungen und der größte Teil der Strecke führt entlang eines Radweges. Ausgehend vom HERZ Freizeitzentrum geht es zuerst durch das Hartberger Gmoos, einem kleinen Naturschutzgebiet. Hauptsächlich am R35, aber immer abseits stark befahrener Straße führt der Weg über Buch und Dombach wieder nach Hartberg. Mit Maria Lebing wartet am Ziel noch eine schöne Wallfahrtskirche auf eine Besichtigung. Mit dem Okopark liegt ein attraktives Familien-Ausflugsziel gleich daneben.

HOPFEN-TOUR

Kaindorf - Obermayerhofen
Dauer: ⌚ ca. 2:00h | Kategorie: 2 / leicht
Länge: 📏 21km | Auf-/Abstieg: ⬆️ 200hm

Warum diese Tour „Hopfen-Tour“ heißt? Hopfenfelder sind hier eher selten, dafür führt die Tour aber an der Bio-Brauerei TONI-Bräu in Wagenbach vorbei. Hier ist Braumeisterin Erika der Chef, sie braut das Bier, kümmert sich um den Verkauf und macht die Verkostungen. „Betreutes Trinken“ nennen sich hier die kommentierten Verkostungen, zu den regelmäßig eingeladen wird. Einige Kilometer weiter führt die Tour an Schloss Obermayerhofen vorbei. Das prächtige Schloss der Familie Kottlinsky wird als Hotel geführt und ist ein beliebter Ort für Hochzeiten.

LANDPARTIE-RADLTOUR

Rund um Fladnitz an der Teichalm
Dauer: ⌚ ca. 1:30h | Kategorie: 2 / leicht
Länge: 📏 14km | Auf-/Abstieg: ⬆️ 290hm

Aufregend ist eine „Landpartie“ in der Regel nicht. Wie der Name schon sagt, geht es ums Land und weniger um spektakuläre Erlebnisse. Diese Radtour führt genau diesem Gedanken besonders „Land“ im Passailser Kessel. Von Hof zu Hof, von Ortschaft zu Weiler, geht es ruhig über die Hügel hinauf in Richtung Rechberg und Schöckl. Diese leichten Steigungen sorgen dann auch für die wunderbaren Ausblicke über die beschauliche Landschaft, die sich in der ruhigen Umgebung besonders genießen lassen und dann stellt man plötzlich fest, wie erholsam „Gegend“ doch sein kann!

WEIZER ALMENLAND-RADTOUR

Weiz - St. Kathrein am Offenegg
Dauer: ⌚ ca. 4:00h | Kategorie: 4 / schwer
Länge: 📏 32km | Auf-/Abstieg: ⬆️ 900hm

Die Bezirksstadt Weiz im Raabtal und das Blumendorf St. Kathrein im Almenland: zwei sehr gegensätzliche Orte, die aber durch diesen Weg auf wunderschöne Weise verbunden sind. Niemand sollte sich von der Überquerung des Patscha-Sattel abstrahlen lassen, der größte Teil des Weges ist asphaltiert und auch die restliche Wegstrecke ist gut mit einem normalen Trekkingbike bewältigbar. Und für die Anstiege entschädigen die großartigen Ausblicke in jedem Fall. Nach einer stärkenden Einkehr in St. Kathrein, wartet am Rückweg noch der beste Blick auf die Basilika am Weizberg.

OBSTLAND-TOUR

Weiz - Fischelsdorf
Dauer: ⌚ ca. 5:00h | Kategorie: 3 / mittel
Länge: 📏 43km | Auf-/Abstieg: ⬆️ 600hm

Das die Oststeiermark ein Apfelfand ist, ist inzwischen hinlänglich bekannt. Dass hier aber auch Wein kultiviert wird, vielleicht weniger. Dabei gedeihen Apfel und Wein hier sogar nebeneinander. Sowohl die Apfelstraße, als auch die Römer Weinstraße verlaufen entlang der Südflanke des Kulms, das besondere Klima hier begünstigt beide Kulturen. Die Obstland-Tour bindet beide „Straßen“ ein und führt entlang von Apfelplantagen und Weingärten hinaus bis nach Pischelsdorf. Der Kirchturn von Pischelsdorf ist der höchste der Oststeiermark, 265 Stufen sind es bis zum Ausblick von Gans oben.

LAND-STADT-RUNDE

Pöllau - Hartberg
Dauer: ⌚ ca. 4:30h | Kategorie: 3 / mittel
Länge: 📏 42km | Auf-/Abstieg: ⬆️ 435hm

Zwei ganz besondere Orte und zum Glück nicht allzu weit voneinander entfernt: Pöllau wird wegen der wunderschönen Pfarrkirche, die an den Petersdom erinnert, auch das „Romer Oststeiermark“ genannt. Hartberg hat eine 3.000-jährige Geschichte, ist Mitglied bei den „kleinen historischen Städten“ und eine Einkaufsstadt. Verbunden sind diese beiden Orte durch den Landsradweg R27, der ohne große Steigungen durch den Naturpark Pöllauer Tal hinaus führt. Am Rückweg wartet eine kleine „Bergwertung“ hinauf zur St. Anna-Kapelle, ein magischer Ort mit eibenschem Ausblick.

KREILKOGELTOUR

Stubenberg am See - Floing
Dauer: ⌚ ca. 2:00h | Kategorie: 3 / mittel
Länge: 📏 16km | Auf-/Abstieg: ⬆️ 610hm

Über die Schönheiten des Stubenbergsees und des Landes rundherum braucht es keine Erzählungen mehr. Wer diese „Schönheit“ aus einer ganz anderen Perspektive sehen möchte, führt den Kreilkogel hinauf und genießt auf halber Höhe wohl einen der schönsten Ausblicke zum See. Hinauf geht es vorbei an der Burg Neuhaus, die vom Ehepaar Vetter von der Lilie erworben und liebevoll restauriert wird. Inzwischen können dort Ferienapartments angemietet werden. Beim Eckzeiler Kreuz haben wir den höchsten Punkt der Tour erreicht und können die Rückfahrt über die Zeil dementsprechend genießen.

DREI-SCHLÖSSER-TOUR

Eichberg - Formbacherland
Dauer: ⌚ ca. 3:30h | Kategorie: 4 / schwer
Länge: 📏 27km | Auf-/Abstieg: ⬆️ 915hm

Nördlich von Hartberg führt diese Tour rund um das Formbacherland - der Name geht auf ein längst ausgestorbenes Adelsgeschlecht zurück - und vorbei an drei Schlössern. Das Wasserschloss Reitenau wird heute als Gastbetrieb geführt. Schloss Kirchberg wurde um 1130 von Eibkert II. von Formbach gegründet und ist heute eine landwirtschaftliche Fachschule und Schloss Aichberg ist im Besitz eines Kunsthandlers, der auch Zimmer vermietet. Ein weiterer Höhepunkt dieser recht anstrengenden, aber aussichtsreichen Runde, ist der G.E.R.A.-Park mit Aussichtsturm und verschiedenen Themeparks.

GARTENTOUR

Hartberg - Bad Waltersdorf - Pöllau
Dauer: ⌚ ca. 6:00h | Kategorie: 4 / schwer
Länge: 📏 68km | Auf-/Abstieg: ⬆️ 680hm

Diese Tour wurde als „Leitour“ für die Oststeiermark, dem Garten Österreichs, geplant. Sie führt durch liebliche Landschaften, vorbei an Obst- und Bauerngärten, Feldern und Gewässern. Gestartet wird in Hartberg, entlang des Thonemradweges geht es nach Bad Waltersdorf. Über den Hartberg Teich und Kaindorf erreicht man das Pöllauer Tal und über das Weinbaugbiet rund um Löffelbach wieder nach Hartberg. Entlang der Tour werden acht Rad-Raststationen neu errichtet und mit bequemen Sitzen- und Liegemöglichkeiten ausgestattet - damit die Radler noch besser Landschaft und Jause genießen können.

SCHÖCKLBLICK-TOUR

Passail - Schöckl
Dauer: ⌚ ca. 2:30h | Kategorie: 3 / mittel
Länge: 📏 25km | Auf-/Abstieg: ⬆️ 550hm

Der Schöckl ist der Hausberg der Grazer, unverkennbar mit dem Sender auf dem großen Plateau thront er im Süden des Naturparks Almenland. Wer im Passailser Kessel unterwegs ist, hat ihn immer im Blick! Bei dieser Radtour geht es auf diesen besonderen Berg - nicht ganz, aber hoch genug um festzustellen, dass die Ausblicke in die andere Richtung auch fantastisch sind. Die Kulisse reicht von der Roten Wand über den Hochlantsch und die Sommeralm, vom Zetz über den Patscha bis zum Gösser. Also Durchhalten bei der Bergaufahrt, die Rückfahrt zurück ins Tal entschädigt für alle Mühen!

FUNERGY-TOUR

Weiz - Gleisdorf
Dauer: ⌚ ca. 4:00h | Kategorie: 3 / mittel
Länge: 📏 43km | Auf-/Abstieg: ⬆️ 485hm

Auch wenn der Name für „Spaß und Energie“ steht, verbindet die Tour vor allem Weiz und Gleisdorf miteinander. Beide Städte stehen für Kulturelbnisse und beste Einkaufsmöglichkeiten, auch St. Ruprecht an der Raab, zwischen Weiz und Gleisdorf gelegen, hat mit den Skulpturen im Kunstpark ein echtes Angebot für Kulturinteressierte. Mit der Kleinen Raabklamm und dem Panorama entlang der steirischen Apfelstraße ist diese Radtour aber auch ein wirkliches Naturelebnis. Wer also Kultur und Natur miteinander verbinden möchte, ist mit der FunErgy-Tour bestens bedient.

WALDHEIMAT-RUNDE

Birkfeld - Fischbach
Dauer: ⌚ ca. 3:30h | Kategorie: 3 / mittel
Länge: 📏 34km | Auf-/Abstieg: ⬆️ 535hm

Der gelernte Steirer weiß es sofort: Die Waldheimat, das ist die vielbeschriebene Heimat des großen steirischen Dichters Peter Rosegger. Diese Joglland-Waldheimat-Radtour führt von Birkfeld, dem wirtschaftlichen Zentrum des Jogllandes, hinauf nach Fischbach, dem Blumen- und Höhenluftkurort am Fuße des Teufelsteins. Hinauf nach Fischbach geht es über den Höhenweg in Piregg und entlang des Weisenbachs durch das wildromantische Elmietlen. Nach den kulinarischen Genüssen der Fischbacher Gastwirte, führt der Weg zum Glück nur mehr bergab und entlang des schönen Feistritztalradweges zurück bis Birkfeld.

FLORA-RUNDE

Pöllau - Pöllauberg
Dauer: ⌚ ca. 3:00h | Kategorie: 3 / mittel
Länge: 📏 26km | Auf-/Abstieg: ⬆️ 500hm

Flora, das ist in der römischen Mythologie die Göttin der Blüte, der Begriff steht aber auch für die gesamte Pflanzenwelt. In der Steiermark werden mit der „Flora“ Gemeinden ausgezeichnet, die sich besonders um den Blumenschmuck bemühen. Zwei dieser prächtig blühenden und hochprämierten Ortschaften verbindet diese Radtour von Pöllau hinaus nach Pöllauberg. In Pöllau ziehen der Schlosspark und der Aupark die Blumenfreunde an, in Pöllauberg sind es die Themengärten. Dass in beiden Orten auch noch besonders bekannte und sehenswerte Kirchen stehen, ist dann nur mehr das Tüpfelchen auf der Blüte.

KÜML-RUNDE

Anger - Puch
Dauer: ⌚ ca. 2:00h | Kategorie: 2 / leicht
Länge: 📏 18km | Auf-/Abstieg: ⬆️ 200hm

Vom Feistritztal ins Zentrum des Apfelfandes - oder von Anger nach Puch. Namensgeber dieser Tour ist das Barockschloss Küml, das in einer sanften Mulde auf halbem Weg liegt. Das Schloss wurde vorbildlich renoviert, ist in Privatbesitz und kann leider nicht besichtigt werden. Ein Blick auf die imposante Anlage ist aber immer möglich. Das „Haus des Apfels“ in Puch ist ein lebendiges Museum mit Streubewässerung, Bienengarten und Obstpresse. Entlang der Feistritz, durch das Feistritz-Viadukt und vorbei am Gestüt „Tochterlehof“ radelt es sich gemütlich zurück nach Anger.

GENUSS-TOUR

Kaindorf - Harter Teich
Dauer: ⌚ ca. 3:00h | Kategorie: 3 / mittel
Länge: 📏 31km | Auf-/Abstieg: ⬆️ 300hm

Bei einer „Genuss-Tour“ geht es natürlich um das Genießen. Bei dieser Tour sorgen die Bauern mit ihren regionalen Produkten und die ausgezeichneten Gastwirtschaften für den Genuss. Die „Genuss-Tour“ startet in Kaindorf und führt zuerst entlang der Safen, bis es dann über den Aufferberg hinunter zum Harter Teich geht. Der Teich wurde 1974 zum Vogelschutzgebiet erklärt, in den letzten Jahren hat die Gemeinde Hartl den Teich mit den Stenageln und den Rastplätzen zu einem attraktiven Ausflugsziel gemacht. Direkt am See liegt die „Teichschänke“, deren Blumenschmuck allein schon einen Ausflug wert ist.

MOUNTAINBIKEN im Garten Österreichs

Neben den Genuss-touren gibt es viele weitere markierte Radstrecken, die auch Mountainbiker oder Gravelbiker einladen, den Garten Österreichs zu erkunden. Durch die unterschiedlichen Schwierigkeitsgrade der Touren kommen alle Biker auf ihre Kosten. Vorbei an Wiesen und Almen, geht es auf die höchsten Gipfel der Region, wie z. B. beim mehrtagigen „Großen Jog“ oder der „Drachentour“. Für noch mehr Adrenalin sorgen Bikerparks, ein Beispiel dafür ist das TrailLand in Miesenbach.

MTB-Touren Oststeiermark
E-Bike-Verleih und Ladestationen

